



Allegato (1)

Fac-Simile di domanda in bollo per
Tab.A “Tipologie degli interventi in zone boscate e non boscate”
R.D. 1126/1926 – Art. 21

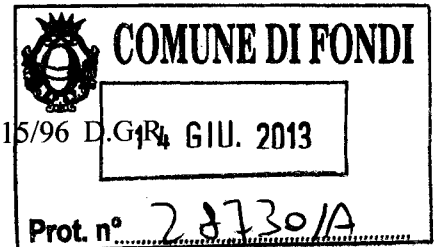
DA PRESENTARE AL COMUNE



Alla Provincia di Latina
Settore Pianificazione Urbanistica e Territoriale
Via Costa n° 1
04100 - LATINA

OGGETTO:

Vincolo Idrogeologico R.D.L. 3267/23 e R.D. 1126/26 D.G.R. 6215/96 D.G.R. GIU. 2013
3888/98 - Tab. A



Il/La sottoscritto/a PIANNOZZO SALVATORE
nato/a il 03-01-1944, a FONDI Provincia di LATINA,
residente a FONDI, Provincia di LATINA, CAP. 04022,
in via COCURUZZO n° 42,
in qualità di PROPRIETARIO

CHIEDE

il rilascio dell'autorizzazione, ai fini del vincolo idrogeologico, ad effettuare i seguenti lavori:
(descrizione della natura dell'intervento) CONSISTENZA E COMPLETAMENTO DI
FABBRICATO IN FONDI ALLA LOCALITA' COCURUZZO
nel Comune di FONDI
Località/Via COCURUZZO
Distinto al Catasto al Foglio 9 Particelle 881-353

Alla presente si allega in **QUATTRO copie** (cinque copie in caso di area naturale protetta) la seguente documentazione:

- scheda notizie (per la parte riservata al richiedente e vistata dal progettista e dal geologo);
- documentazione fotografica rappresentativa dello stato dei luoghi
- relazione tecnico-descrittiva delle opere da realizzare e sulla movimentazione di terra da effettuare a firma del progettista;
- relazione geologica redatta da geologo iscritto all'albo professionale;



sw/C/Cn. 1 2 5 9 6 0 4 5

di Euro 1 5 4, 9 4

IMPORTO IN LETTERE CENTOCINQUANTAQUATTRO/94

INTESTATO A PROVINCIA DI LATINA

CAUSALE SPESE ISTRUTTORIA VINCOLO IDROGEOLOGICO

96/125 00 14-06-13 P 0045
VCL 0096 €*154,94*
C/C 000012596045 €*1,30*
DEM 130614-080244-05265555

BOLLO DELL'UFFICIO POSTALE

ESEGUITO DA PANNOZZO SALVATORE

VIA - PIAZZA COCURUZZO

CAP 04022 LOCALITÀ FONDI (LT)

- e) elaborato progettuale dell'opera corredato di:
- planimetria su carta tecnica regionale in scala 1:10.000 con indicazione dell'area o delle aree interessate dalle opere;
 - planimetrie catastali con l'indicazione dei fogli e delle particelle interessati;
 - indicazioni della destinazione urbanistica di piano regolatore generale o di piano di fabbricazione dell'area interessata;
 - sezioni e profilo quotato del terreno "ante e post operam" in scala adeguata;
 - piante, prospetti e sezioni quotate ed in scala adeguata;
- f) copia ricevuta pagamento per spese di istruttoria

Per eventuali comunicazioni rivolgersi a:

STUDIO TECNICO GEOM. GIUCO PICANO

Comune di FONDRI Loc./via DELLA SCALA n° 41 Cap. 04022

Telefono 0771/500561 Cellulare 335/6525272

Il/La sottoscritto/a autorizza inoltre il personale tecnico dell'Amministrazione Provinciale di Latina ad accedere al suddetto terreno al fine di svolgere il sopralluogo e tutte le attività tecniche necessarie al rilascio del prescritto nulla osta per la realizzazione di opere in aree soggette a vincolo idrogeologico ai sensi del R.D. n. 3267 del 30/12/1923.

Fondri....., li 12-06-2013.....

Firma del richiedente

Romolo Salvatore

VINCOLO IDROGEOLOGICO PROVINCIA DI LATINA

SCHEDA NOTIZIE

(Parte da compilare a cura del richiedente, per tutte le tipologie di opere)

Soggetto richiedente: Pannozzo Salvatore

Titolo di richiesta: proprietà


Tipo di intervento e scopo: Stato di consistenza e completamento di fabbricato

Tipologia d'intervento ricadente in tabella : " A "

Localizzazione: Provincia di Latina

Comune di: Fondi

Località: Cocuruzzo



Riferimenti cartografici:

IGM: 1: 25.000

Carta Tecnica Regionale 5.000: Foglio di Itri (Lt) SEZ. 415023

Riferimenti Catastali:

Foglio n° 9 di Fondi (Lt)

Particella N° 353 - 881

Firma del Richiedente

Pannozzo Salvatore

SCHEDA NOTIZIE - 2
DESCRIZIONE DELL'OPERA

Superficie interessata dall'opera: - _____ mq CIRCA

Movimenti di terra previsti : - _____ mc CIRCA

Edificazione prevista : - _____ mc CIRCA

Superficie interessata da opere accessorie e strumentali; _____

CARATTERIZZAZIONE DELL'AREA
CARATTERISTICHE IDROGEOMORFOLOGICHE

Risorse idriche:

Bacino idrografico principale _____ Autorità Bacino Idrografico Regione Lazio - ITR 020

Acque che lambiscono o attraversano il fondo: _____ NESSUNA

Presenza di sorgenti nel fondo: _____ NO

Profondità della falda acquifera: _____ 100 MT. CIRCA S.L.M.

GEOPEDOLOGIA E MORFOLOGIA DEL SUOLO

Profondità del suolo: _____ 0,30 - 0,50 MT.

Tipo di roccia madre: _____ CALACARI MESOZOICI STRATIFICATI

Permeabilità del suolo: _____ ALTA PER FESSURAZIONE E CARSISMO

Altitudine s.l.m. in mt. : _____ 75 - 100 MT CIRCA S.L.M.

Pendenza: _____ da 5 % a 10% CIRCA

Esposizione _____ SUD

Stabilità dell'area e potenzialità di dissesto: _____ AREA STABILE

Fenomeni di dissesto in atto: _____ NESSUNO

TIMBRO E FIRMA DEL GEOLOGO



VEGETAZIONE ED USO DEL SUOLO

Bosco (%) : _____ NO _____
Fustaia di : _____ NO _____
Ceduo di : _____ NO _____
Età : _____ NO _____
Stato vegetativo: _____ NO _____

Cespugliato: (%) _____ 20% _____
Prati e pascoli (%): _____ NO _____
Colture agrarie (tipo di coltura e %): _____ OLIVETO 30% _____
Incolti e improduttivi (%): _____ NO _____

URBANISTICA E VINCOLI

- Estremi di PRG:

Lotto minimo: _____ MQ. _____
Indice di fabbricabilità: _____ MC./MQ. _____
Complessivo: _____ MC _____
Per abitazione: _____ MC _____
Per annessi agricoli: _____
Altro: _____

Viabilità di accesso: _____ STRADA COMUNALE _____

Abitazioni nella zona: _____ RARE _____

Altre infrastrutture civili o esistenti o in costruzione nella zona e in aree limitrofe _____ NO _____

Presenza di impianti potenzialmente a rischio. _____ NO _____

Terreni confinanti e tipo di uso del suolo degli stessi:

Nord:	<u>AREE AGRICOLE</u>
Sud:	<u>INSEDIAMENTO DISCONTINUO</u>
Est:	<u>INSEDIAMENTO DISCONTINUO</u>
Ovest	<u>AREE AGRICOLE</u>

VINCOLI TERRITORIALI ESISTENTI

Vincolo paesistico ex L. 1497/39 : _____

Vincolo ex L. 431/85: _____

Vincolo archeologico ex L. 1089/39: _____

Vincolo monumentale ex L. 1089/39: _____

Area naturale protetta (Parco, Riserva statale o regionale, altra area protetta):

Piano Territoriale Paesistico: _____

Usi Civici: _____

Altro: _____

DATA E FIRMA DEL RICHIEDENTE

Paolo Roberto

TIMBRO E FIRMA DEL PROGETTISTA

